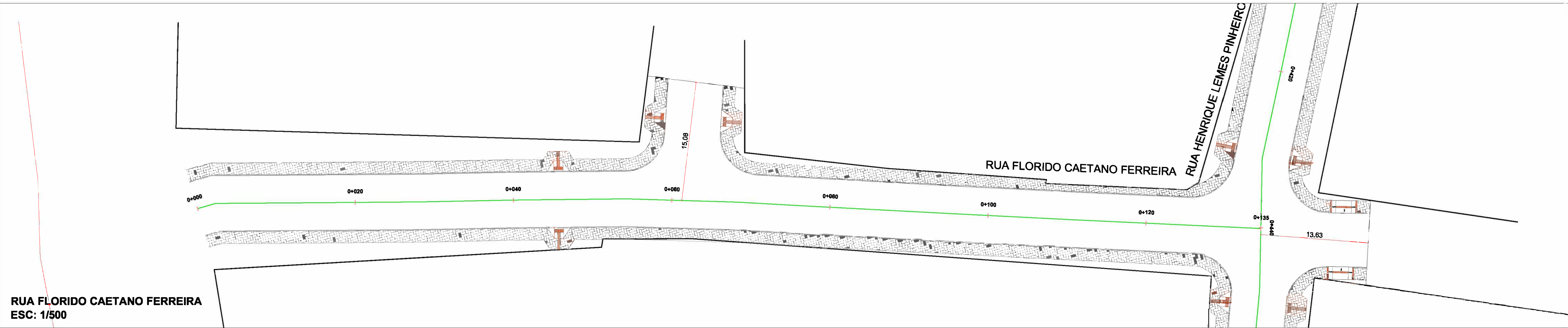
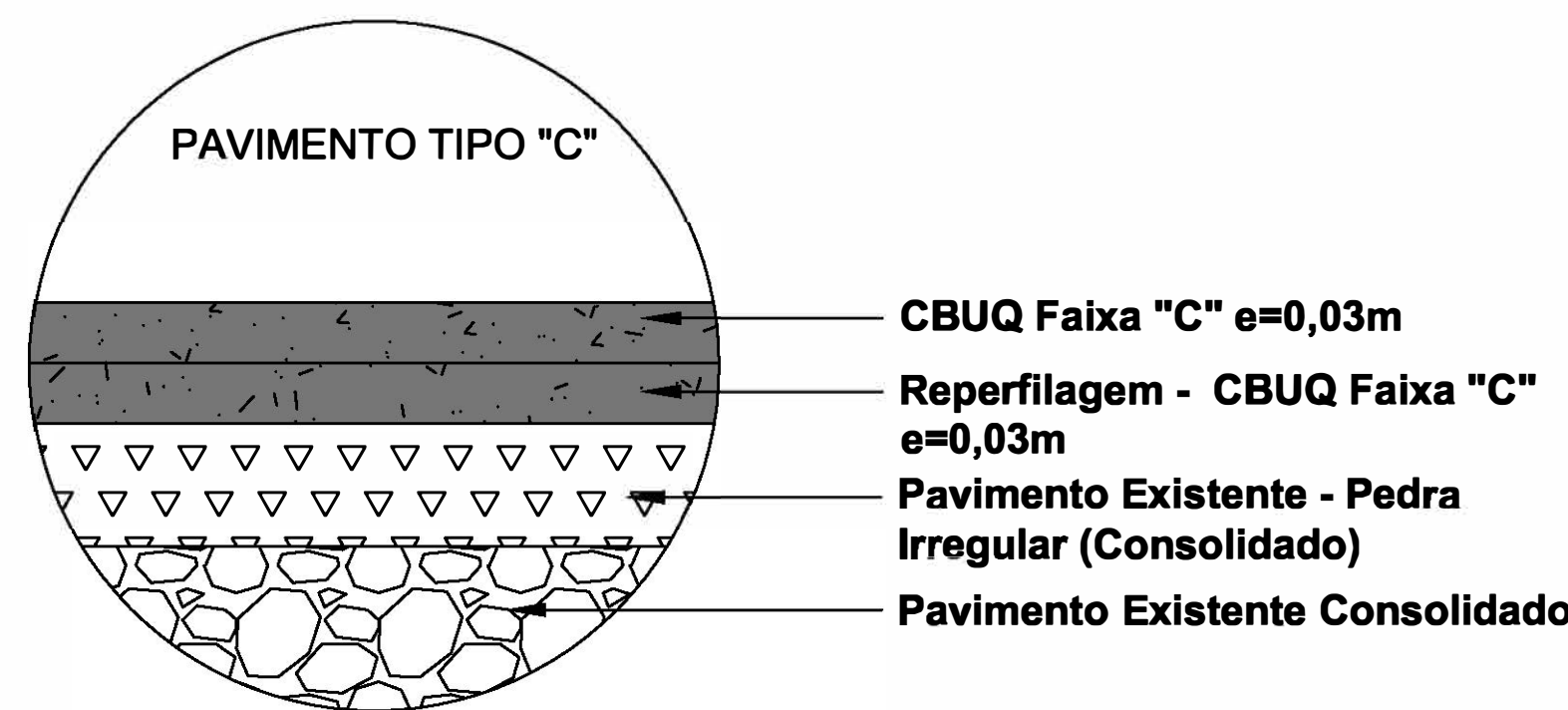


RUA FRANCISCO KATAS NAGGI  
ESC: 1/250

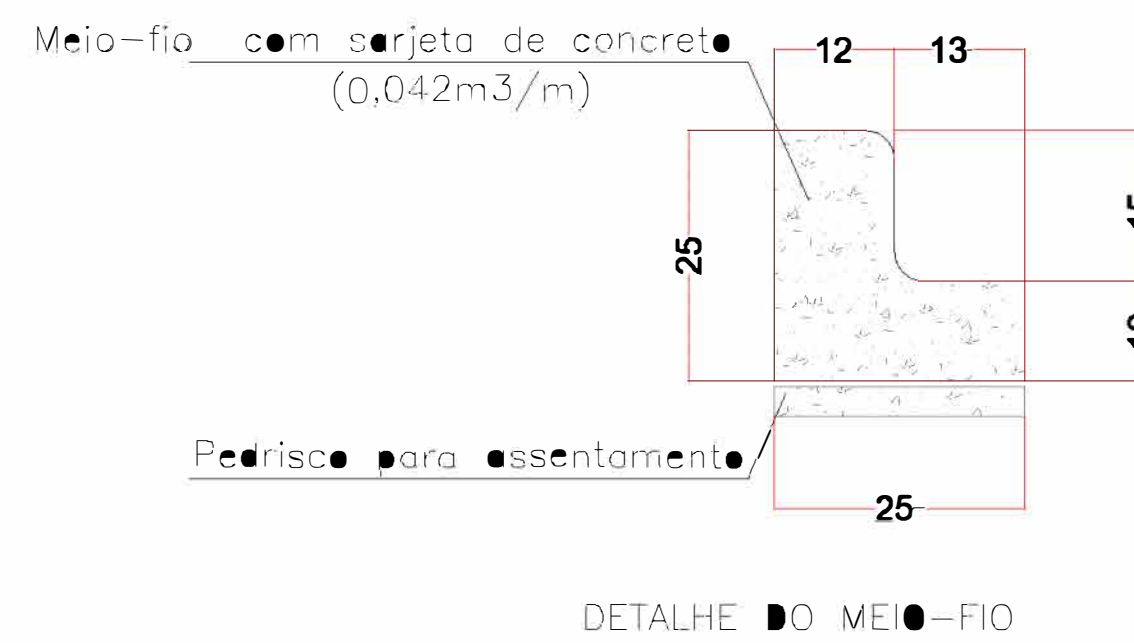


RUA FLORIDO CAETANO FERREIRA  
ESC: 1/500

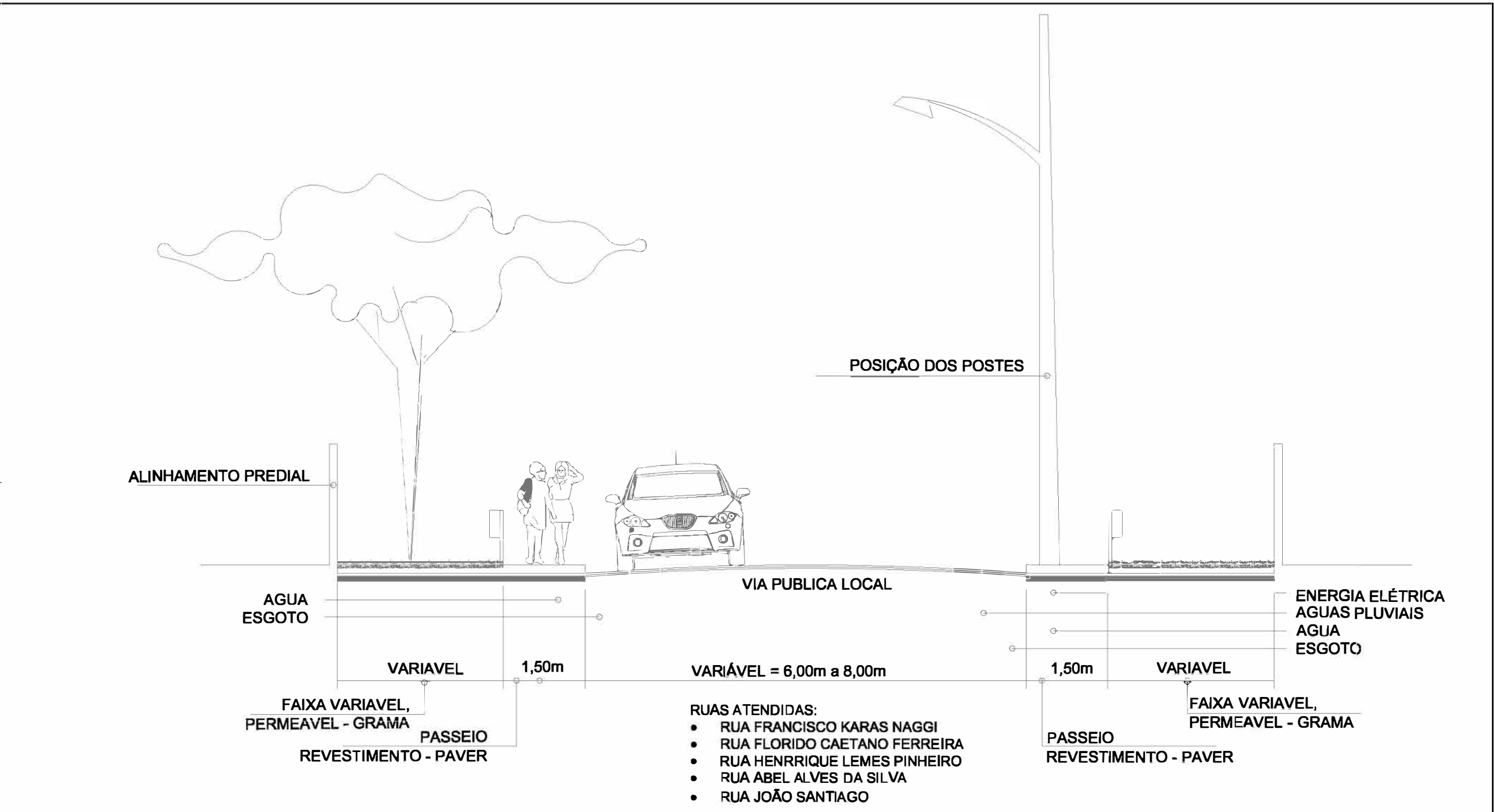


- RUAS ATENDIDAS:
- RUA FRANCISCO KARAS NAGGI
  - RUA FLORIDO CAETANO FERREIRA
  - RUA HENRRIQUE LEMES PINHEIRO
  - RUA ABEL ALVES DA SILVA
  - RUA JOÃO SANTIAGO

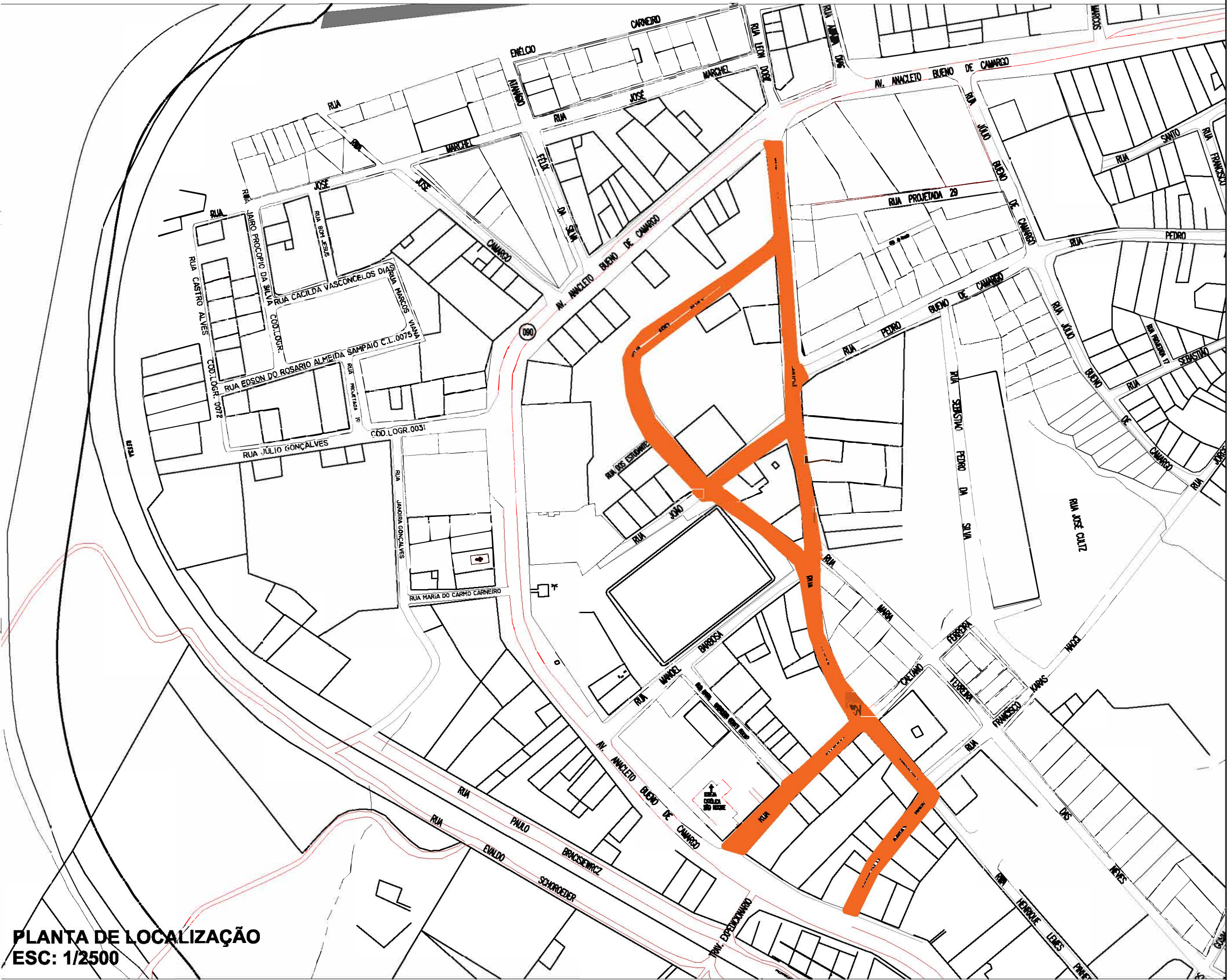
SEÇÃO TIPO  
ESC: 1/1000



SEÇÃO MEIO FIO  
ESC: 1/1000



SEÇÃO TRANSVERSAL  
ESC: 1/75



PLANTA DE LOCALIZAÇÃO  
ESC: 1/2500

CONVENÇÕES			
POSTE SEÇÃO CIRCULAR (MANTER)	POSTE SEÇÃO QUADRADA (MANTER)	POSTE NOVO	ÁRVORE EXISTENTE A MANTER
PALMEIRA EXISTENTE A MANTER	ÁRVORES REMOVIDAS	ÁRVORES NOVAS PEQUENO PORTE	ÁRVORES NOVAS MÉDIO PORTE
BOLSA DE LOBO	TELEFONE	LUXEIRA	ALINHAMENTO PREDIAL PROJ.
CERCA / GRADE	MURO EM ALVENARIA	MEIO FIO EXISTENTE	EIXO / ESTAÇÕES
CURVAS DE NÍVEL	GRAMA	CALÇADA EM CBUQ	ASFALTO PROPOSTO
MEIO FIO	GUIA REBAIXADA A EXECUTAR		

PROJETO URBANÍSTICO			
CONTEÚDO: GEOMÉTRICO e LOCALIZAÇÃO			
TÍTULO: RUA VARIADAS NO DISTRITO DE BARRO PRETO			
REPERFILAGEM: REURBANIZAÇÃO DA RUAS VARIADAS NO DISTRITO DE BARRO PRETO			
THIAGO ARAÚJO - CREA-PR - 136.641/D			PRONCHA PROJETO Nº
PREFEITO MUNICIPAL: ANTONIO HELLY SANTIAGO - CPF 374.441.909-68			2/3
ESCALAS: INDICADA	AUXILIAR TÉCNICA: GUILHERME WINKS	DATA: 26/02/2018	